« Prise en compte des conditions de vie, dont l'environnement, dans les diagnostics locaux de santé : quelles informations pour quelle utilisation ?»

B. LEMERY (1), I. MILLOT (1, 2)

(1) Observatoire Régional de la Santé de Bourgogne

(2) Instance Régionale d'Education et de Promotion de la Santé de Bourgogne

Séminaire Inégalités territoriales, environnementales et sociales de santé- 5 09-13

Contexte

- Démarche de territorialisation des **projets de santé** engagée en Bourgogne depuis 2009

  ⇨ déploiement du PACTE et du PRS Bourgogne dans les **territoires de proximité** par l'ARS en 2013

Les portraits en Bourgogne

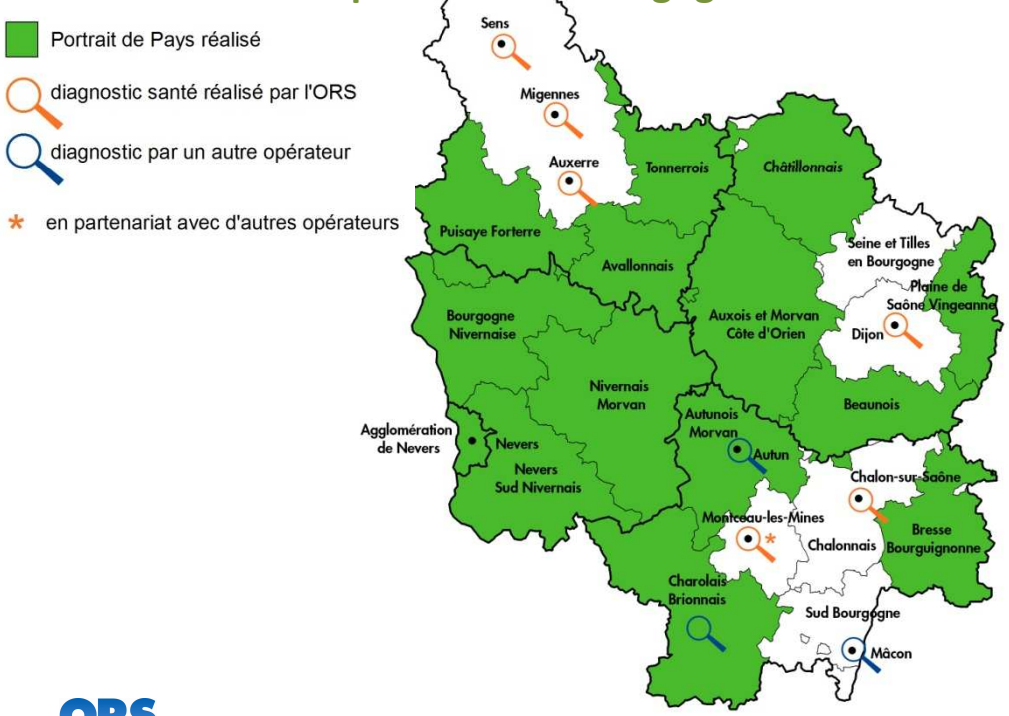

Une démarche projet, pluralité d'acteurs

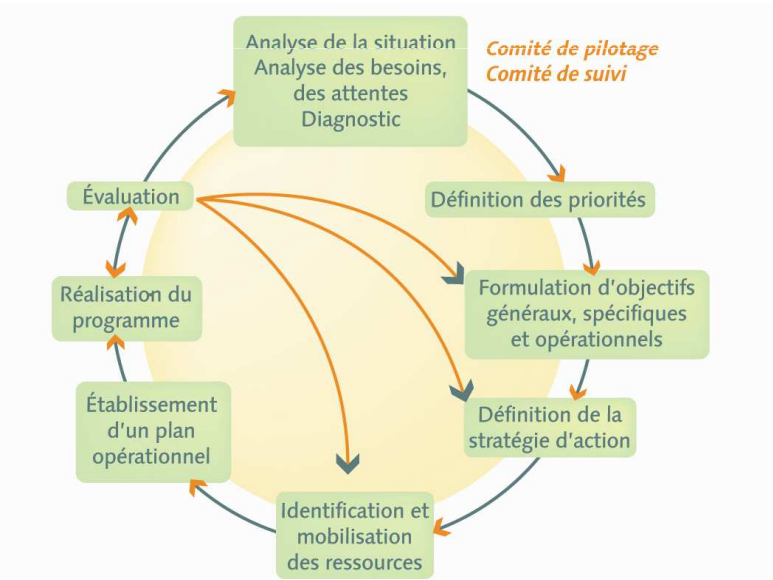

- Retour d'expérience à partir d'une vingtaine de travaux

Le diagnostic local de santé

Le Portrait :
une synthèse d'informations, de données

À confronter, nuancer

Avec les regards croisés des acteurs

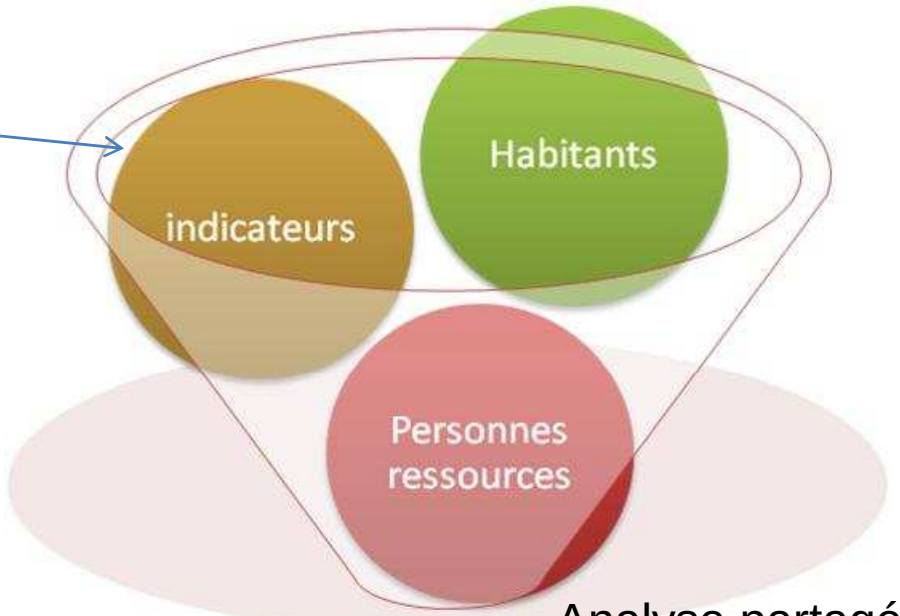

Analyse partagée avec les acteurs

États des lieux

… Diagnostics et priorités d'action

Une approche multifactorielle de la santé

Source : Dahlgren & Whitehead, 1991

Les portraits de territoires en Bourgogne

Des recueils d'informations et de données standardisées

- Déterminants géo-démographiques, socioéconomiques, et environnementaux
- État de santé : mortalité, morbidité
- Offre de soins, médico-sociale et en prévention

⇨ Des documents synthétiques présentant visuels homogènes (cartes, tableaux, graphiques) commentés, selon même maquette (24 p)

⇨ Des diaporamas de présentation homogènes pour DLS

Les indicateurs du déterminant « environnement physique »

- Indicateurs "classiques", le plus souvent d'exposition aux facteurs plus que d'impact sanitaire

- *en routine* : indicateurs de qualité de l'eau distribuée, sur les risques naturels, sur l'habitat…

- *selon le territoire* : campagnes de mesures spécifiques de polluants de l'air extérieur ou intérieur, cartographie, de l'habitat indigne, du bruit…

➔ Un choix nécessaire lors des présentations

Environnement

Qualité de l'eau de distribution en 2012

Pesticides

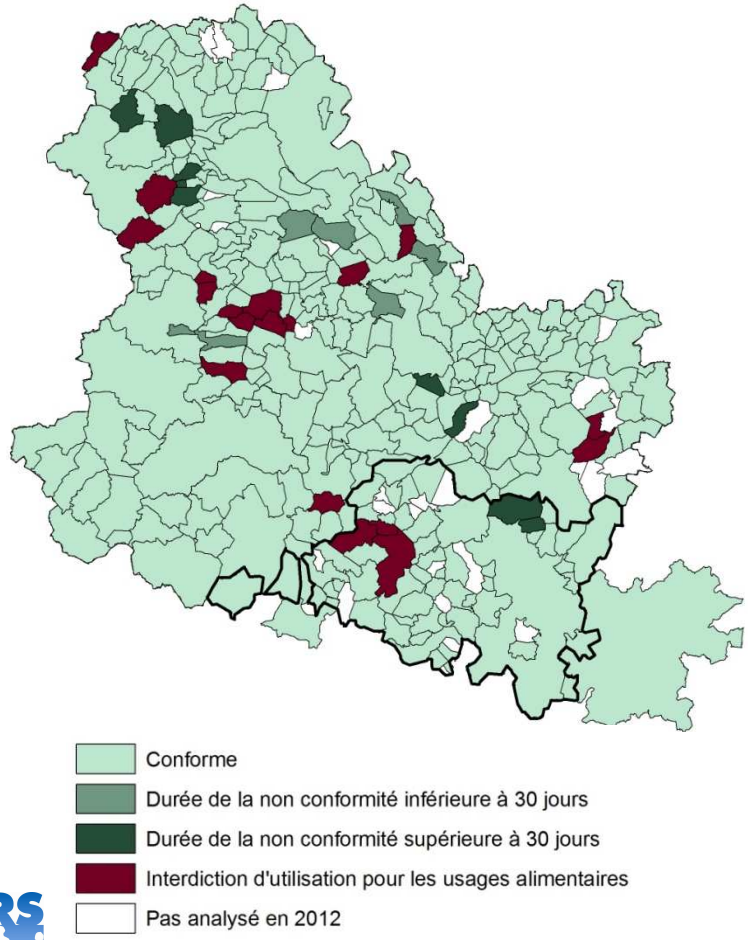

Bactériologique

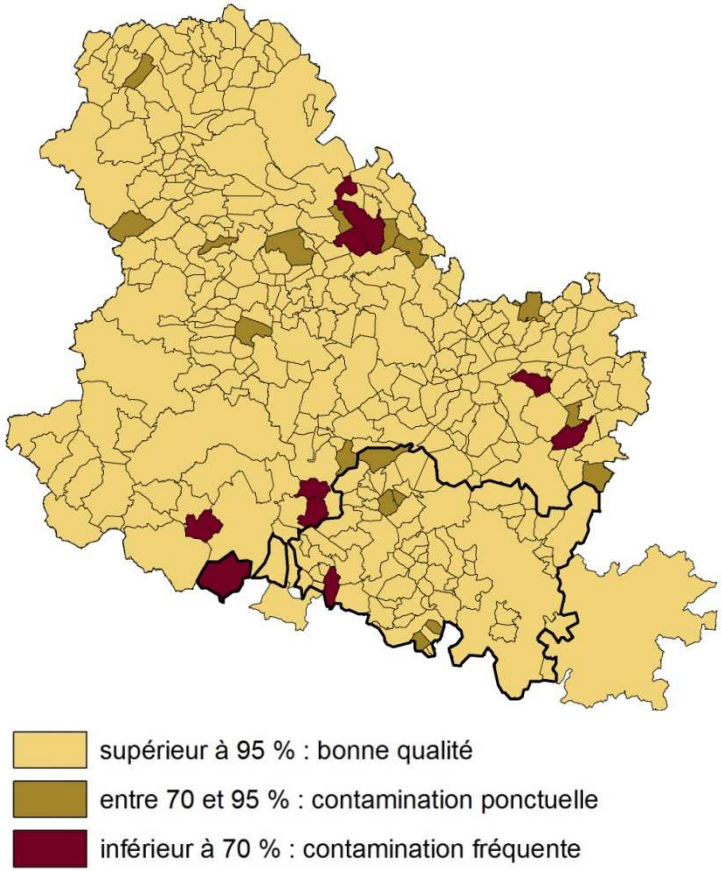

Source : ARS service santé environnement

Environnement

Parc privé potentiellement indigne

Le poids des gisements communaux varie suivant les départements et les communes

- 21 ➔ 7,5%
- 58 ➔ 14,2%
- 71 ➔ 9,9%
- 89 ➔ 11,6%

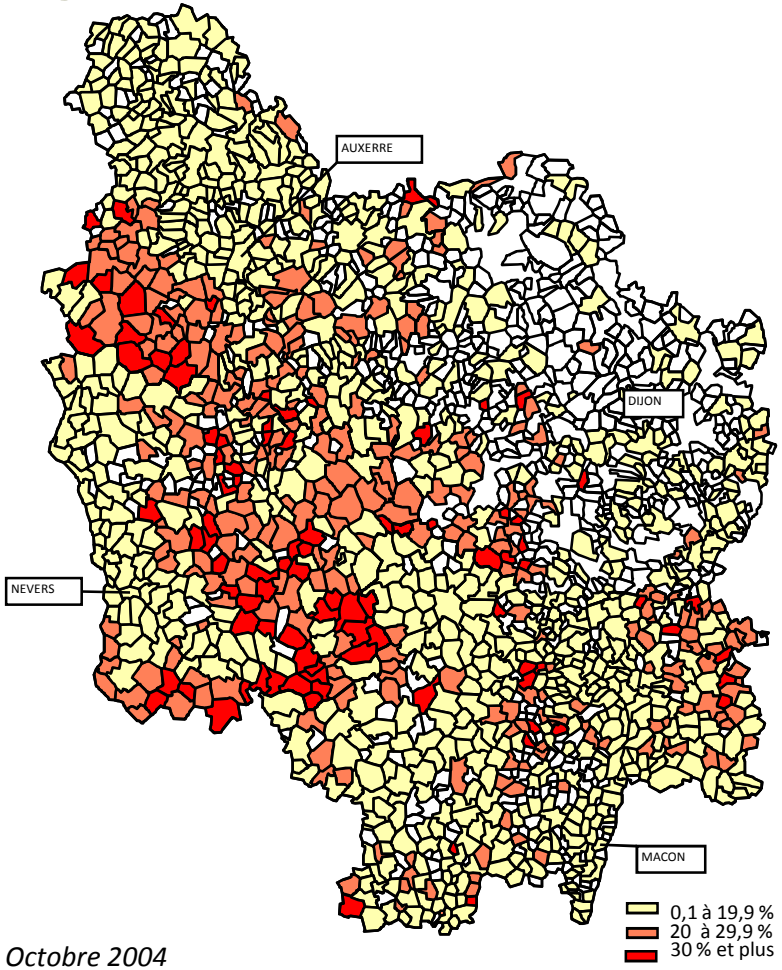

Source : MELT-FILOCOM d'après la DGI, CETE de LYON, Octobre 2004

Environnement

Vulnérabilité énergétique

Part des dépenses d'énergie pour le logement dans le revenu des ménages

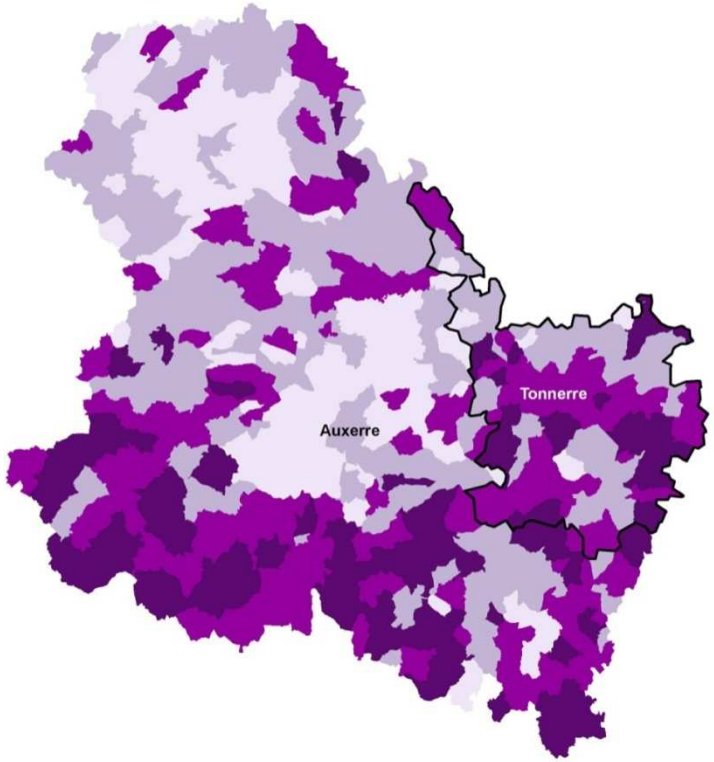

de la moins élevée à la plus élevée :

Part des dépenses en carburant pour les transports domicile - travail dans le revenu des ménages

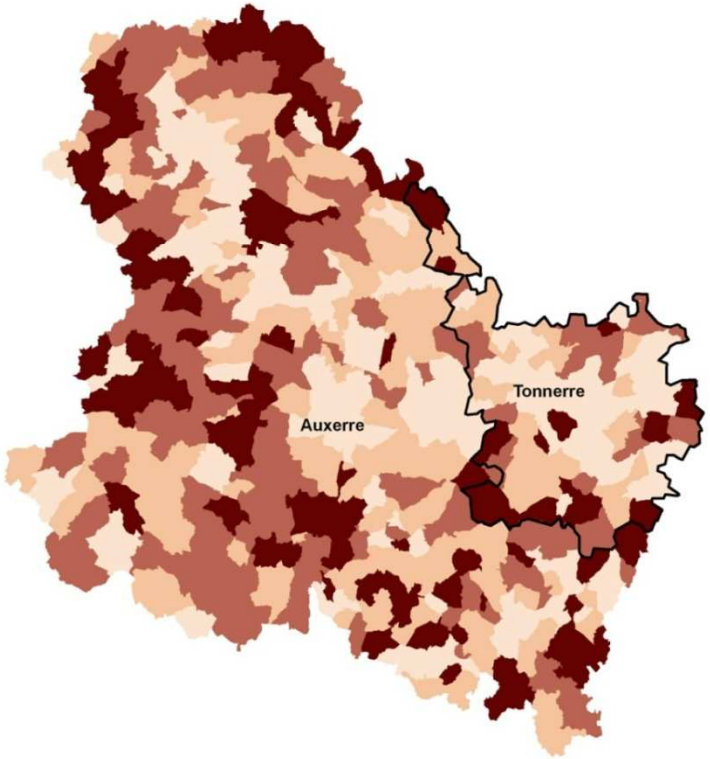

de la moins élevée à la plus élevée :

Source : ALTERRE Bourgogne

Environnement

Mais aussi…

Le **bruit :** Une gène pour la moitié des Bourguignons

Transports (logement), environnement professionnel

Les **installations classées**

Les **sites et sols pollués**

Exposition **aux risques majeurs**

Le **radon**

EIS agglomération dijonnaise

(…)

Environnement

Un exemple / un Pays en Bourgogne

☺ Un environnement naturel et architectural de qualité

😐 Bonne qualité des eaux de distribution en 2006, *pbs ponctuels / pesticides en 2010 à l'est du territoire*
Prévention vis-à-vis des pesticides pour les agriculteurs : axe de travail à poursuivre pour les services de la MSA

😐 Une protection des inondations perfectible avec des pratiques agricoles adaptées

☹ Des marges de progrès : / habitat indigne, économies d'énergie, modes de transport collectifs, mutualisés

Résultats

- Des **limites** liées à la disponibilité et à l'interprétation des indicateurs disponibles, à l'intérêt scientifique parfois modeste : surtout un prétexte à discussion

- Vers une **vision partagée globale et positive de la santé** par les acteurs locaux, dépasser la vision restrictive des solutions aux problèmes de santé (démographie des professions de santé et hôpital), lors des premières rencontres.

- **Rôle des élus** dans ces problématiques santé-conditions de vie-environnement +++

Des portraits de territoires… aux profils

☺ Sensibilisation acteurs locaux à la santé publique, prise en compte de la pluralité des déterminants, motivation pour élaborer les contrats locaux de santé

☺ Articulation avec autres acteurs mise en œuvre du PRS : ARS, Ireps

😐 Temps (coût) de réalisation des documents

😐 Informations du terrain indispensables hors recueils « en routine »

Perspectives

«**Profils** de territoires de proximité ARS-ORS » : fiches d'**indicateurs** (population et conditions de vie, état de santé, offre soins, médico-sociale, prévention) /région + fiches territoires de santé

↳ **Animation des territoires** pour mise en œuvre du PRS/PACTE…

Si opportun, réalisation/actualisation de portraits

CONCLUSION

- Collaboration indispensable entre les organismes régionaux concernés : Agence régionale de l'environnement, ASQAA, ingénieurs santé ARS, SGAR, associations d'usagers, autres services de l'État et des collectivités territoriales, partenaires du PRSE…

- Amélioration progressive de la qualité de l'analyse de la situation locale, l'échange autour des enjeux et le partage du diagnostic sur chacun des territoires.

- Des exemples d'actions mises en place dans les PTS, des progrès à faire…

Merci de votre attention